

# L'« Etat » palestinien selon le plan Trump

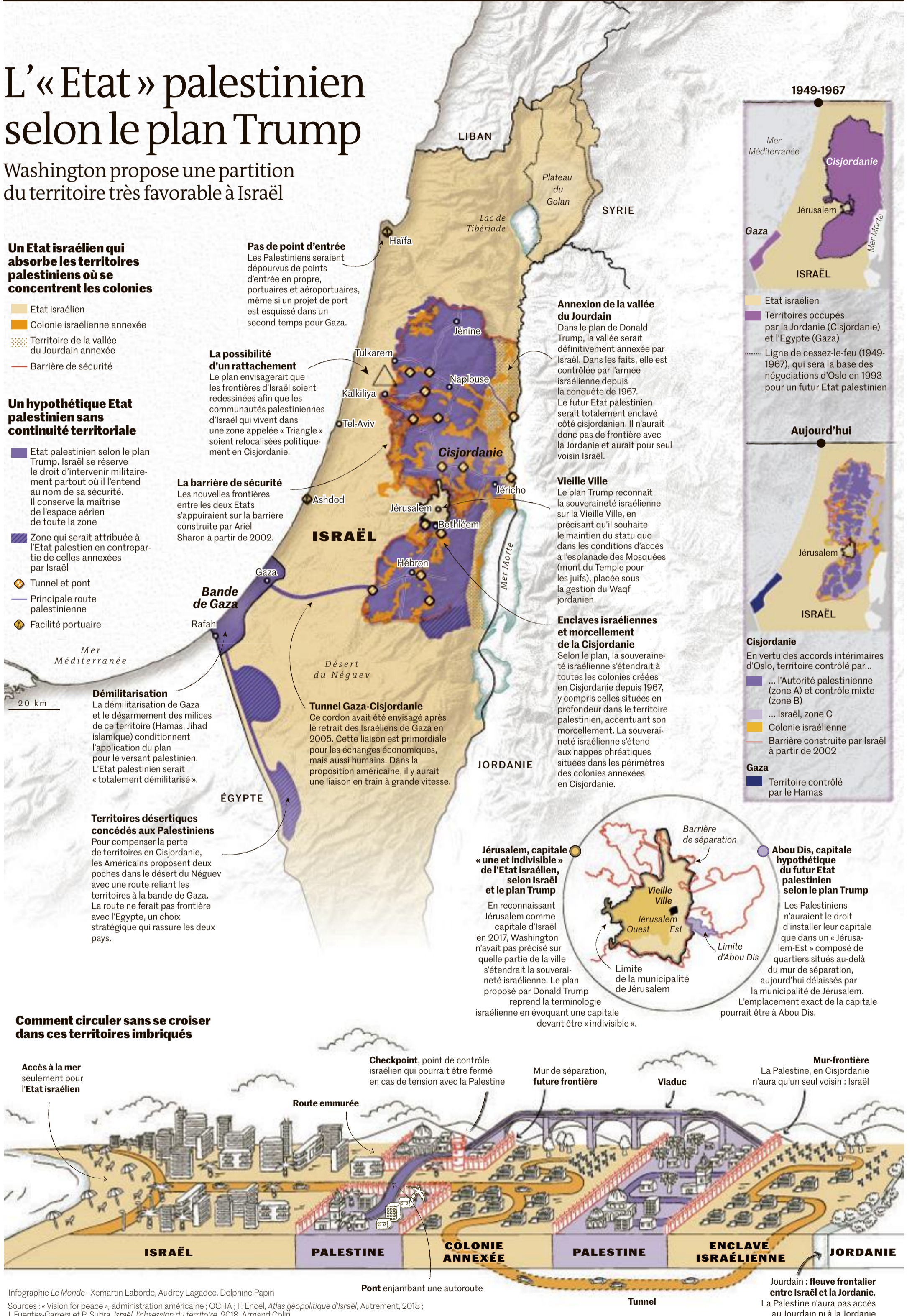
Washington propose une partition du territoire très favorable à Israël

## Un Etat israélien qui absorbe les territoires palestiniens où se concentrent les colonies

- Etat israélien
- Colonie israélienne annexée
- Territoire de la vallée du Jourdain annexée
- Barrière de sécurité

## Un hypothétique Etat palestinien sans continuité territoriale

- Etat palestinien selon le plan Trump. Israël se réserve le droit d'intervenir militairement partout où il l'entend au nom de sa sécurité. Il conserve la maîtrise de l'espace aérien de toute la zone
- Zone qui serait attribuée à l'Etat palestinien en contrepartie de celles annexées par Israël
- Tunnel et pont
- Principale route palestinienne
- Facilité portuaire



**Pas de point d'entrée**  
Les Palestiniens seraient dépourvus de points d'entrée en propre, portuaires et aéroportuaires, même si un projet de port est esquissé dans un second temps pour Gaza.

**La possibilité d'un rattachement**  
Le plan envisagerait que les frontières d'Israël soient redessinées afin que les communautés palestiniennes d'Israël qui vivent dans une zone appelée « Triangle » soient relocalisées politiquement en Cisjordanie.

**La barrière de sécurité**  
Les nouvelles frontières entre les deux Etats s'appuieraient sur la barrière construite par Ariel Sharon à partir de 2002.

**Démilitarisation**  
La démilitarisation de Gaza et le désarmement des milices de ce territoire (Hamas, Jihad islamique) conditionnent l'application du plan pour le versant palestinien. L'Etat palestinien serait « totalement démilitarisé ».

**Territoires désertiques concédés aux Palestiniens**  
Pour compenser la perte de territoires en Cisjordanie, les Américains proposent deux poches dans le désert du Néguev avec une route reliant les territoires à la bande de Gaza. La route ne ferait pas frontière avec l'Egypte, un choix stratégique qui rassure les deux pays.

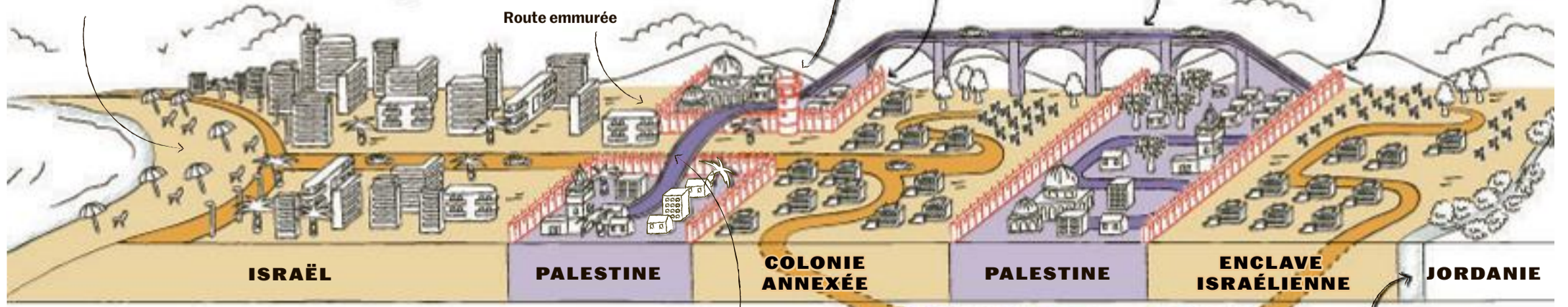
## Comment circuler sans se croiser dans ces territoires imbriqués

**Accès à la mer seulement pour l'Etat israélien**

**Checkpoint, point de contrôle israélien** qui pourrait être fermé en cas de tension avec la Palestine

**Mur de séparation, future frontière**

**Mur-frontière**  
La Palestine, en Cisjordanie n'aura qu'un seul voisin : Israël



**Pont enjambant une autoroute**

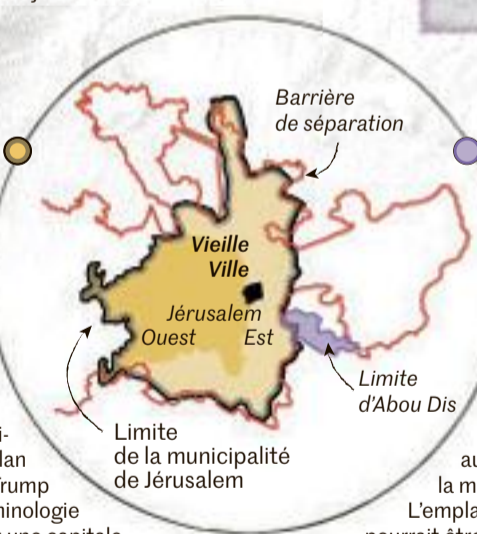
**Tunnel**

**Jourdain : fleuve frontalier entre Israël et la Jordanie.**  
La Palestine n'aura pas accès au Jourdain ni à la Jordanie



**Cisjordanie**  
En vertu des accords intérimaires d'Oslo, territoire contrôlé par...  
 ... l'Autorité palestinienne (zone A) et contrôle mixte (zone B)  
 ... Israël, zone C  
 Colonie israélienne  
 Barrière construite par Israël à partir de 2002  
**Gaza**  
 Territoire contrôlé par le Hamas

**Jérusalem, capitale « une et indivisible » de l'Etat israélien, selon Israël et le plan Trump**  
En reconnaissant Jérusalem comme capitale d'Israël en 2017, Washington n'avait pas précisé sur quelle partie de la ville s'étendrait la souveraineté israélienne. Le plan proposé par Donald Trump reprend la terminologie israélienne en évoquant une capitale devant être « indivisible ».



**Abou Dis, capitale hypothétique du futur Etat palestinien selon le plan Trump**  
Les Palestiniens n'auraient le droit d'installer leur capitale que dans un « Jérusalem-Est » composé de quartiers situés au-delà du mur de séparation, aujourd'hui délaissés par la municipalité de Jérusalem. L'emplacement exact de la capitale pourrait être à Abou Dis.